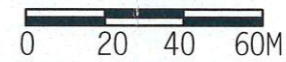
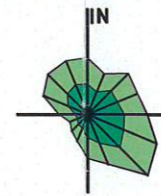
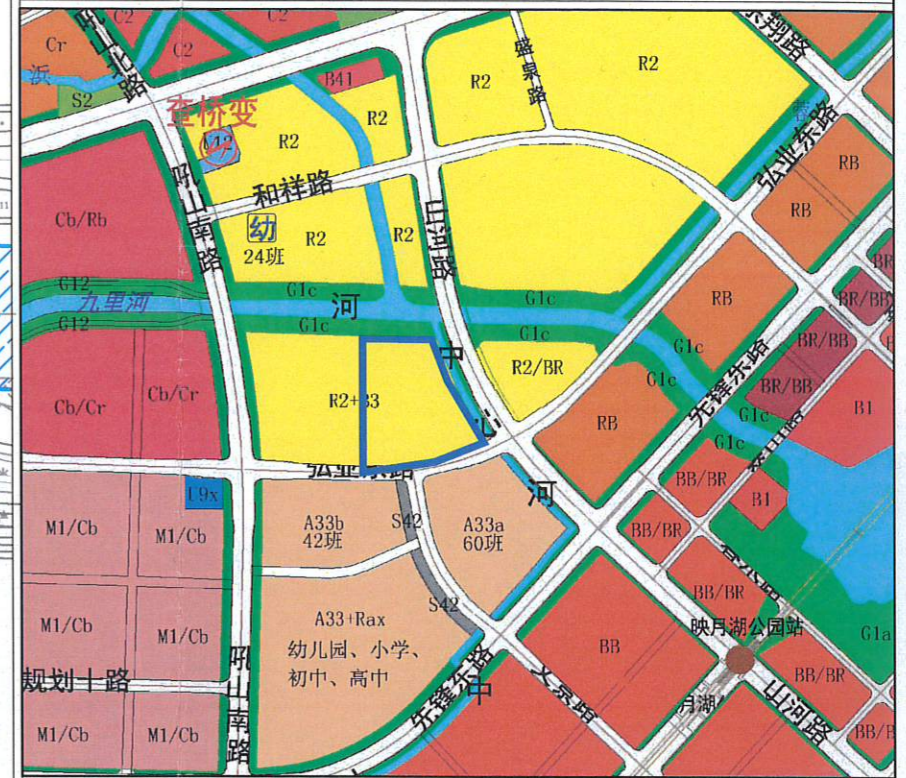


控规管理单元 (GT-SS-ZN)



说明：
本地块一年内未签订国有土地使用权出让合同的，地块规划图自行失效。

图例

- 道路红线及中心线
- 高压线及高压控制走廊
- 可建设用地范围线
- 轨道交通控制线
- 地块分界线
- 文物保护范围
- 建筑控制线
- 现状保留建筑
- 高层建筑控制线
- 绿地范围
- 地下空间控制线
- 14M 尺寸标注
- 禁止机动车出入口控制线
- X=46339.925
Y=78053.532 坐标标注
- ▲ 机动车开口方向

无锡市规划局地块规划图

| | | |
|-------|-------------------|-------------------|
| 地块位置 | 锡东新城商务区弘业东路北、中心河西 | |
| 地块名称 | 弘业东路北、中心河西地块 | 地块编号 XDG-2018-44号 |
| 所属行政区 | 锡山区 | 日期 2018年11月 |